מפה להיתר בניה

שנה	: קצרין - איזור תעשיה	כתובת	: רחוב הגמון מגדא 4
תיק עבור	הקבצה בעיתוח קצרין	מס סידורי	202156ea/0.ל.מ

מס'	תכנון	בטיחות	שם רשומה(מקור)	תכנית מפורטת	מגרש	שטח (מ"ר)
201000	8	תכנ	40753124.0	220-0511089	4	4077.0

הערות

המדידה תוכנה כשם תכנון.

טרי בניין נקבעו לפי תבע מס' 220-0511089 קצרין איזור תעשיה

לא לצרכי רישום

נתוני רשת וגבוכות

המדידה בוצעה ברשת המדידה הפעלה ברשת נאוורדינטת ישראל החדשה

1.2 נקודות הבסה שבביה מבוסס המדידה הן : ETK

3.4 נקבוחות התכנון חושבו מ: תבע 220-0511089 קצרין איזור תעשיה

תרשים סביבה קנ"מ 1:2500

רשימת קואורדינטות

מס' נקודה	קואורדינטות (מדידה) X	קואורדינטות (מדידה) Y
P1	266656.43	765796.48
P2	266707.87	765770.87
P3	266742.82	765833.67
P4	266690.55	765857.80

הצהרת המודד

אני מאשר כי מפה זו תוכנה ונערכה בגוגה מדידה _ נ.ט.250 _ והיא תעלה בכון של המפה הטופוגרפית על סמך מדידה שהמדידה ביום _ 11.07.2021 _ בהתחבר עם בקרת איכות שבוצעה בנוסף זו אני מאשר שה כה המרמים ומאפיינים שמיוצגים בנוסף נמדדים בפי האמור בדגמה דרגה דיגם אכבר. ראש _ 2 _ דרגה דיגם אבר. ראש _ 2 _ המפה תוכנה לפי הוגות המדידות ומדידות ומיקום, ולתעש"ר-2016. . תאריך אחר ההבקה: 12.07.2021

חתימה ומספר רישיון המודד _____ תאריך _____ חותמת ופלוגה _____

דניה
שרותי מדידה והנדסה אוטומטית
קצרין - רחוב בדולח 16 ת.ד. 192 מיקוד 1290000
ניידן: 0525000882 משרד: 04-6850941 | פקס: 04-6850942
Email-dksy2000@gmail.com

מקרא

- גבו גובה 360.15
- גבול גבעה
- גבול מגרש
- גבול הכנה
- מס' מגרש מגרש 892
- מס' הכנה
- קו בניין
- נקודת הכנסה P2
- הבנוכיות
- משטח בנוי
- שפת כביש אספלט
- אבן שפה
- אבן אר
- אבן גן
- גדר רשת שקועה
- קיר תומך/אבן המקפה
- קיר בטון
- אבנים מסקה
- מדרון
- תחתית מדרון
- עמוד חשמל
- עמוד תאורה
- עמוד תקשורת
- תרנים
- חבור מים
- שוחת ביוב
- שוחת ניקוז
- כניסת צינורות משוערת
- רום שוחה 360.65 / תחתית 358.56
- סכר חשמל
- סכר בלום
- עץ עגום הכנה
- עץ סגר / שיח
- מיכל/שוחה גז
- חנויות
- מס' מבנה
- שם מבנה
- רום מבנה

נספח נגישות

מפה מצבית

מגרש 86C מסחר/תעשיה

מגרש 2 תעשיה

מגרש 3 מסחר-תעשיה

מגרש 5

רחוב השדה

קנה מידה 1:250

מס'	תאריך	שרטוט	תוקמה

יעוץ: ☐ לאישור ☒ הוכנה ☐ בביצוע

ג-2	תאריך עדכון 25/11/21
נספח נגישות	קנ"מ 1:25

סמנים: א.ת. קצרין מגרש 4

פרויקט: מבנה תעשיה ומסחר

מבנה	ראפ אבו עוד	מתוקנה הנעשה	
בעיה	ראפ אבו עוד	תאריך תוכ'	11/31/21

טבע

R.A
ראפ אבו עוד | מהנדס אזרחי
בעל רישיון 050-1212484
מקצועי: 050-1212484
מרח' הלוחמים 12 קצרין 12420
E-Mail: rafa@r-a-eng.com

המזמין: חברה לפיתוח קצרין

מקרא הערות נגישות

1. תיקון נגישה כולל שלטים בהיבטים המפה מדרכה / רבוע
2. מגרש נגישה, סימון מחסומים רחוב מגבול 86/84,111,98,200,202
3. מיקום רחבות הסתרה שלטים בגבול בדרגת נגישות
4. שלטים הכוונה לנגישות, מסמר כוונת המדרגות לפי ת"י 1918 חלק 4
5. מעבה אספנו לפני ואחרי הדרגות כניסה לבניינים - מגבלות אי שקיפות
6. הארה חיים נמצאים הכבלים צבוריים
7. לא שלטים נגיש בגלל מדרון
8. תעלה מסוגה 3, לפי ת"י 2481 הכנ עם מרבק צלקם מינימום 1500מ' הכנה
9. המדרגות בתי אחידות מסוגים בראש כל שלבים מסמר מסוגים, הארה מדרגות
10. מפה ביצוע בדיקה לביצוע מעבר מפנים רחוב הפנים
11. שלטיות הכנה הגה יעבו הקדוש הכנה עמדה עדיה נגישה בגבה שמאל מיקום בג מתמחר מערכות עיה לשלטיות לפי הוגות נגישות הערות

מקרא

1	תיקון נגישה כולל שלטים בהיבטים המפה מדרכה / רבוע
2	מגרש נגישה, סימון מחסומים רחוב מגבול 86/84,111,98,200,202
3	מיקום רחבות הסתרה שלטים בגבול בדרגת נגישות
4	שלטים הכוונה לנגישות, מסמר כוונת המדרגות לפי ת"י 1918 חלק 4
5	מעבה אספנו לפני ואחרי הדרגות כניסה לבניינים - מגבלות אי שקיפות
6	הארה חיים נמצאים הכבלים צבוריים
7	לא שלטים נגיש בגלל מדרון
8	תעלה מסוגה 3, לפי ת"י 2481 הכנ עם מרבק צלקם מינימום 1500מ' הכנה
9	המדרגות בתי אחידות מסוגים בראש כל שלבים מסמר מסוגים, הארה מדרגות
10	מפה ביצוע בדיקה לביצוע מעבר מפנים רחוב הפנים
11	שלטיות הכנה הגה יעבו הקדוש הכנה עמדה עדיה נגישה בגבה שמאל מיקום בג מתמחר מערכות עיה לשלטיות לפי הוגות נגישות הערות

קומת קרקע

קומה א

קומה ב

חתך שרטוטים נגיש

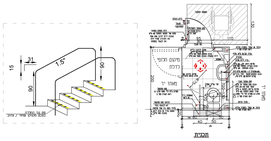
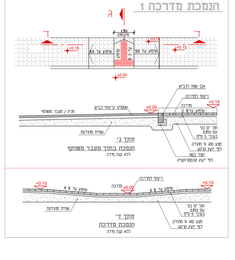
חנמכת מדרכה 1